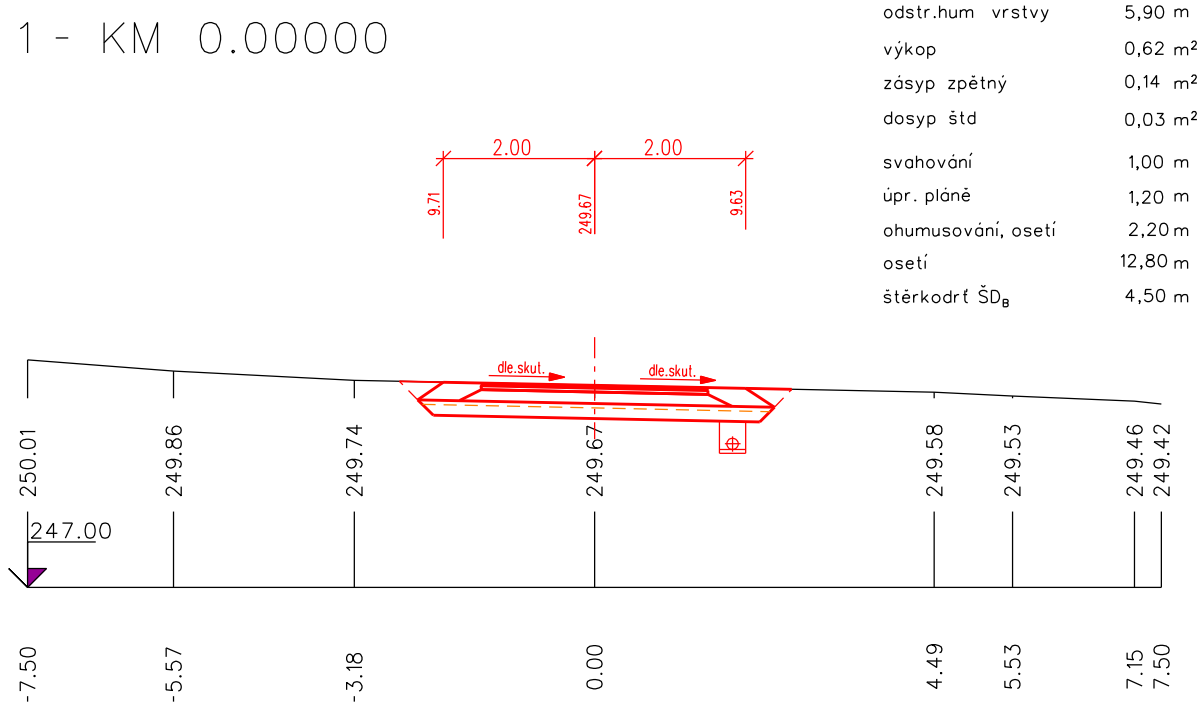
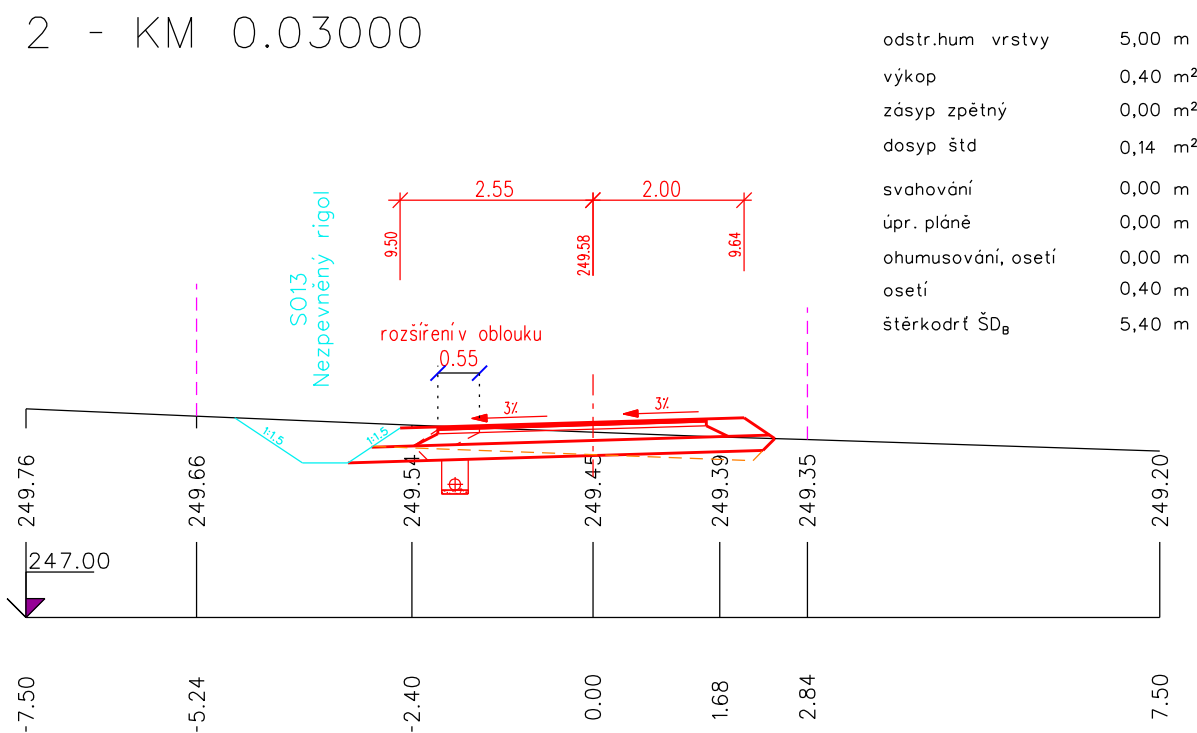


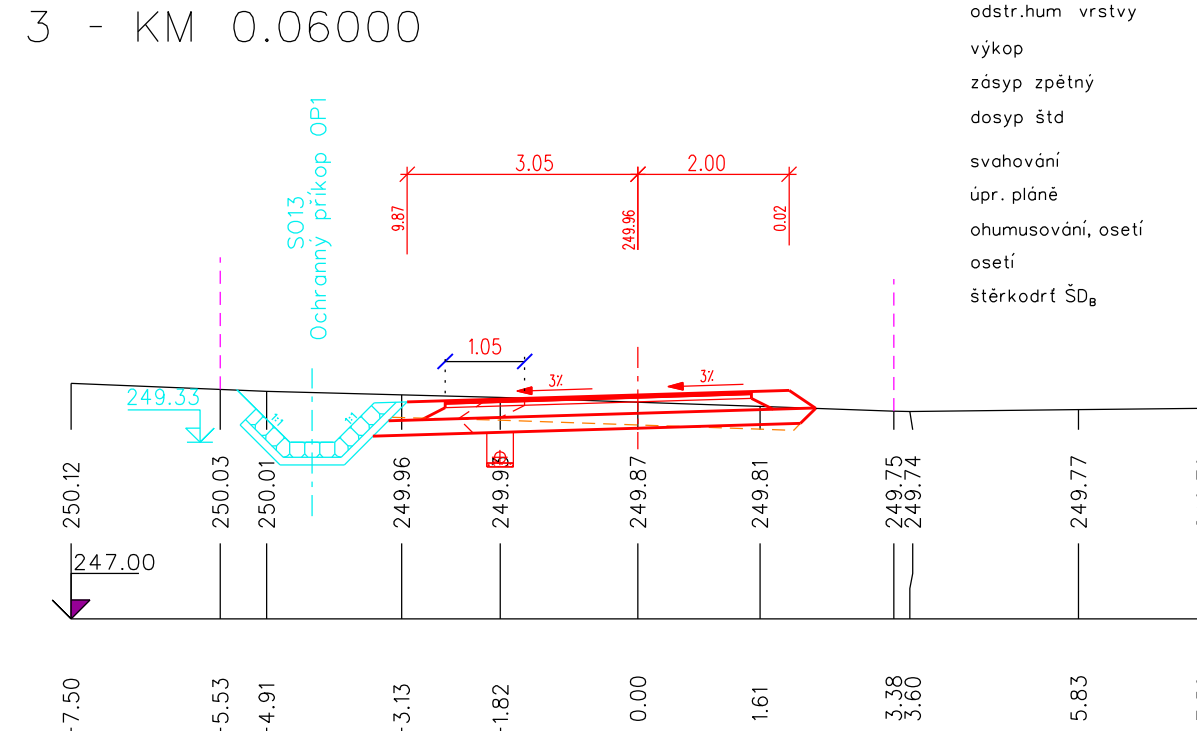
1 - KM 0.00000



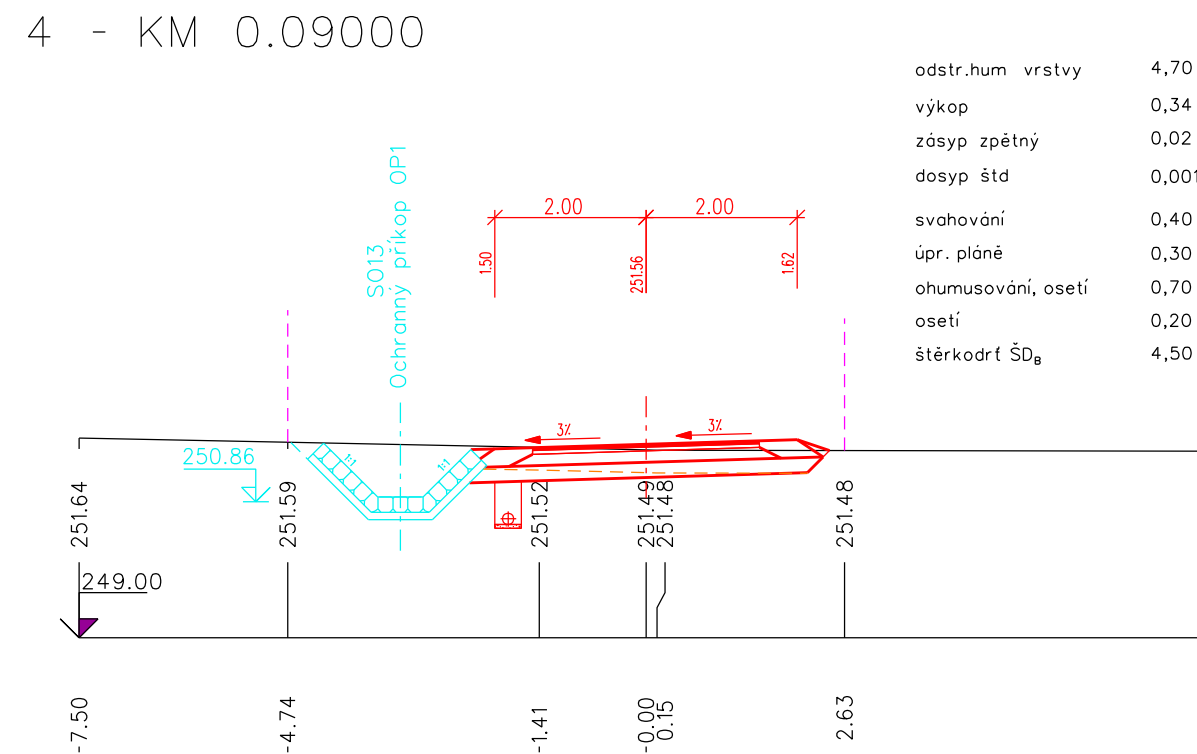
2 - KM 0.03000



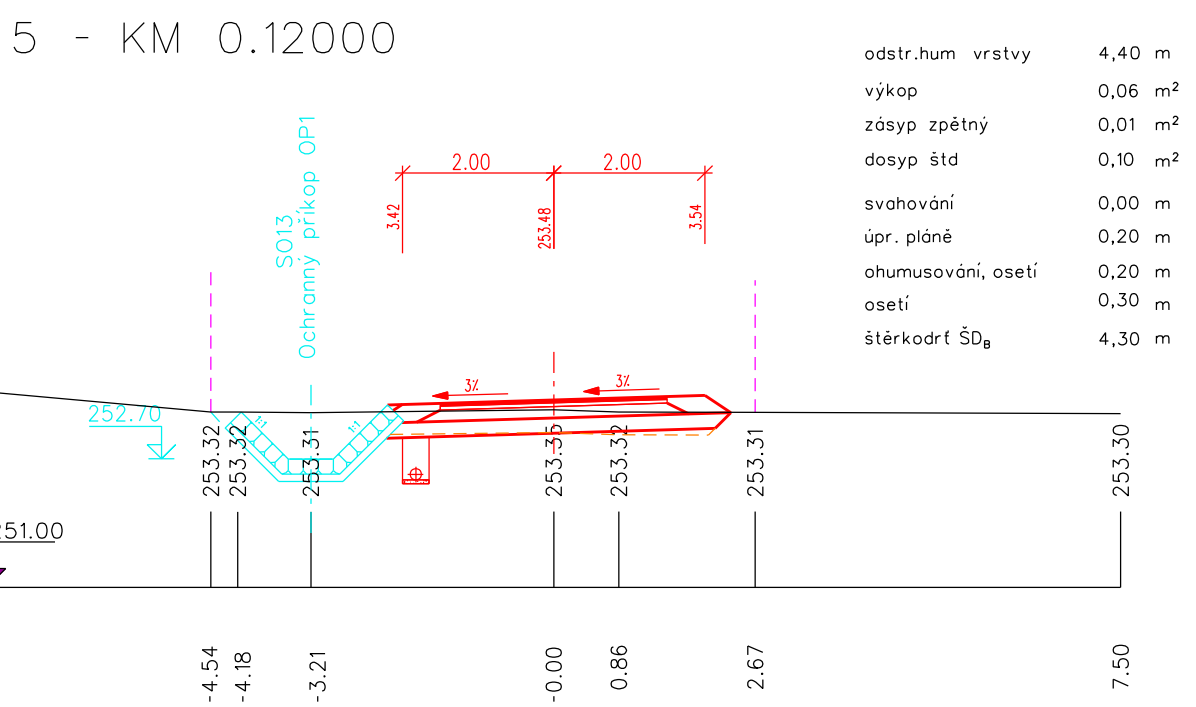
3 - KM 0.06000



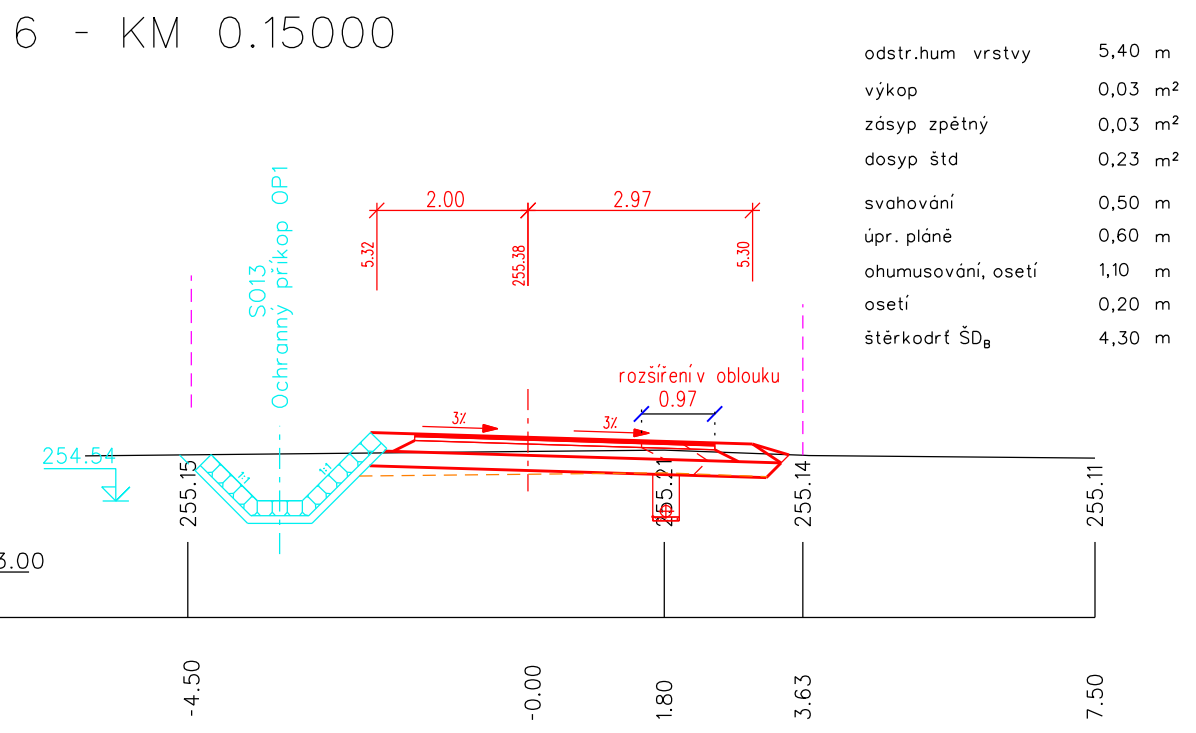
4 - KM 0.09000



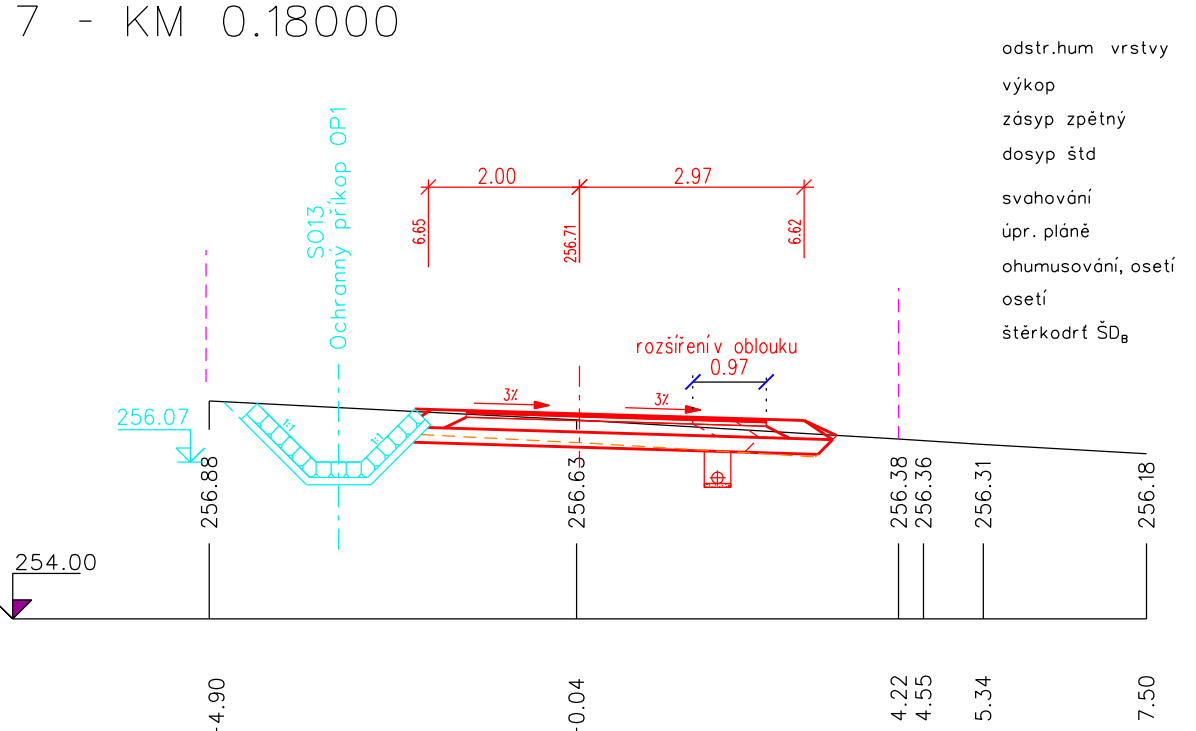
5 - KM 0.12000



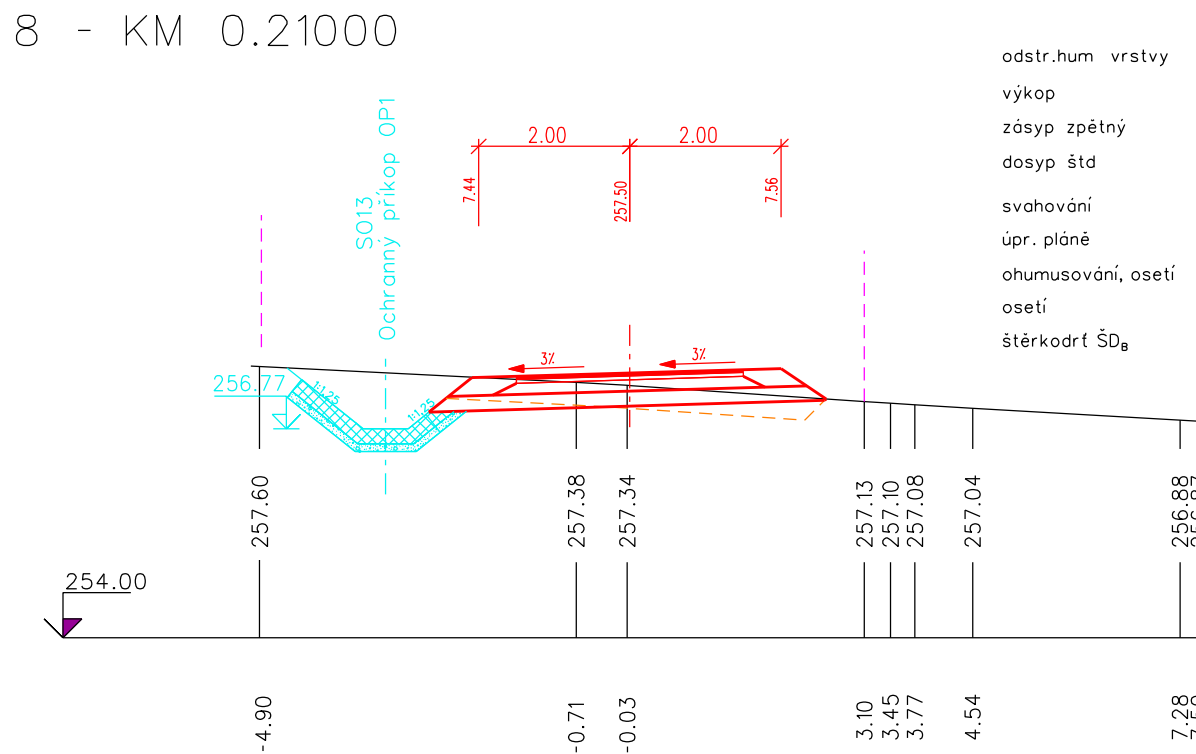
6 - KM 0.15000



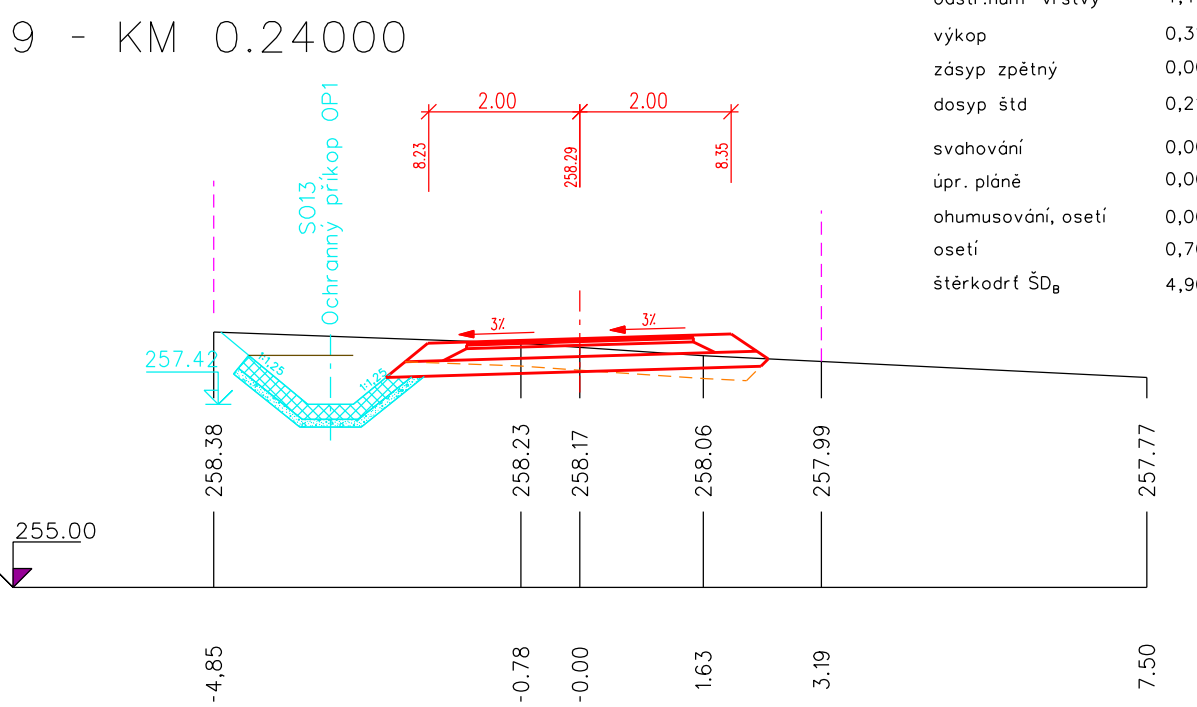
7 - KM 0.18000



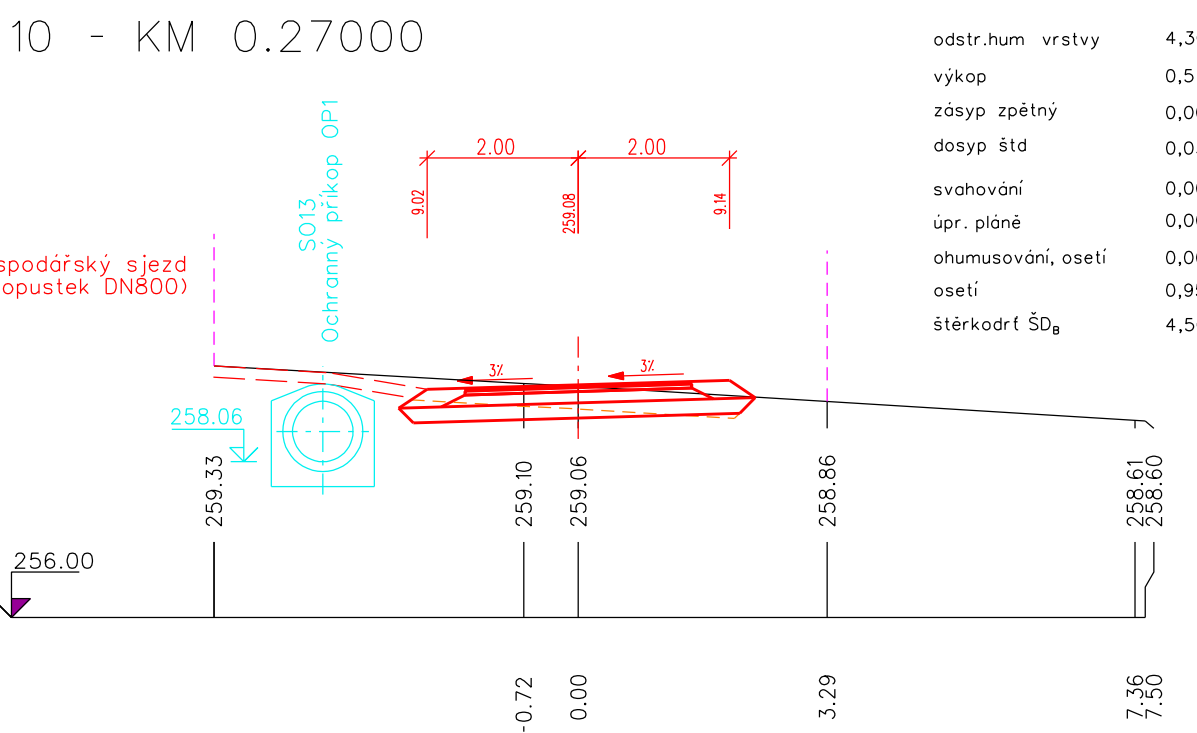
8 - KM 0.21000



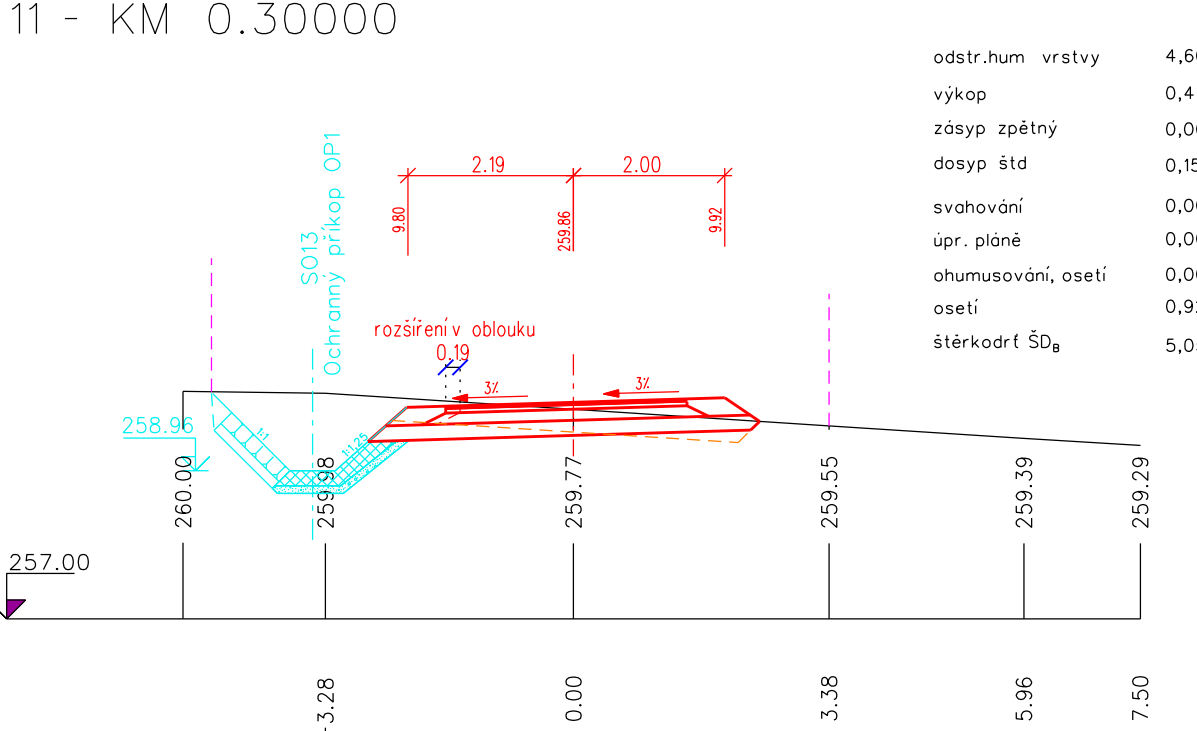
9 - KM 0.24000



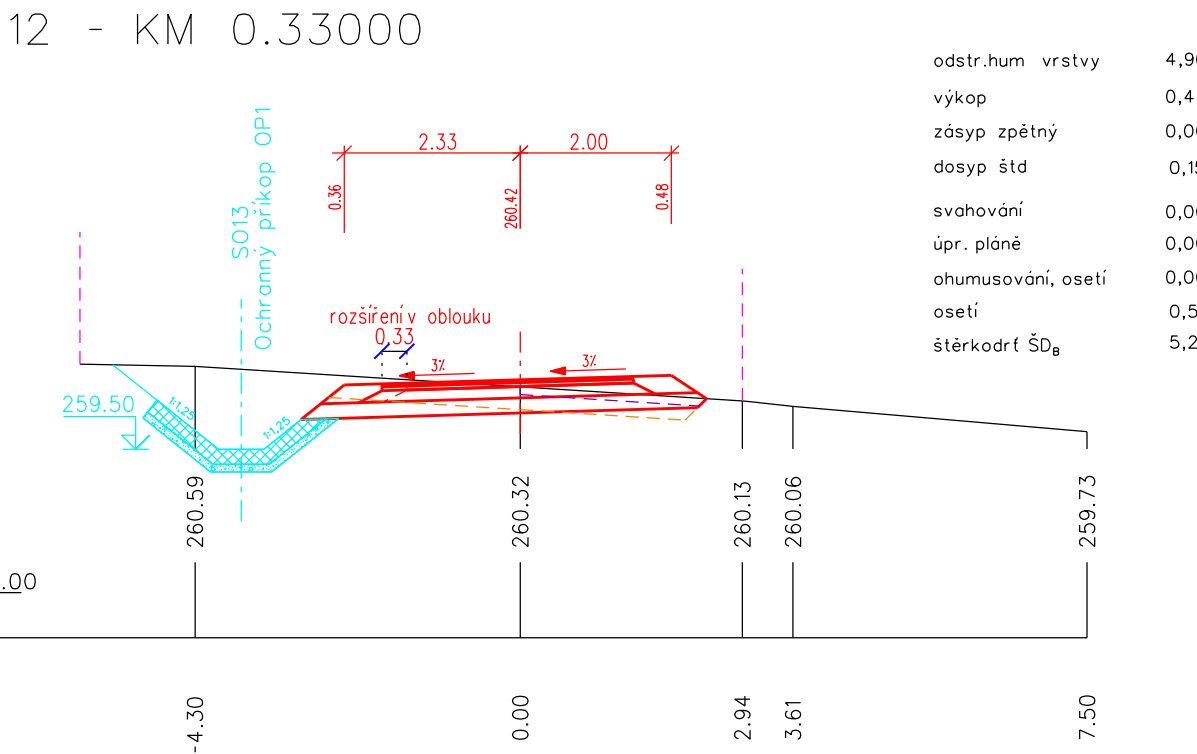
10 - KM 0.27000



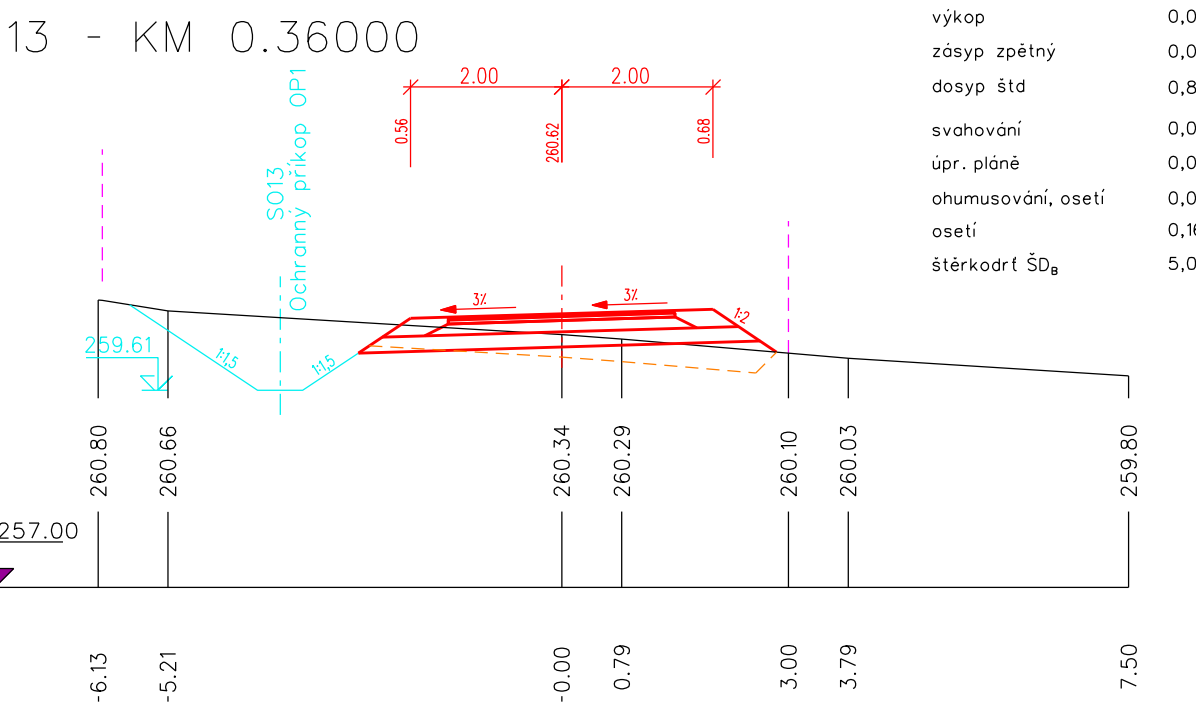
11 - KM 0.30000



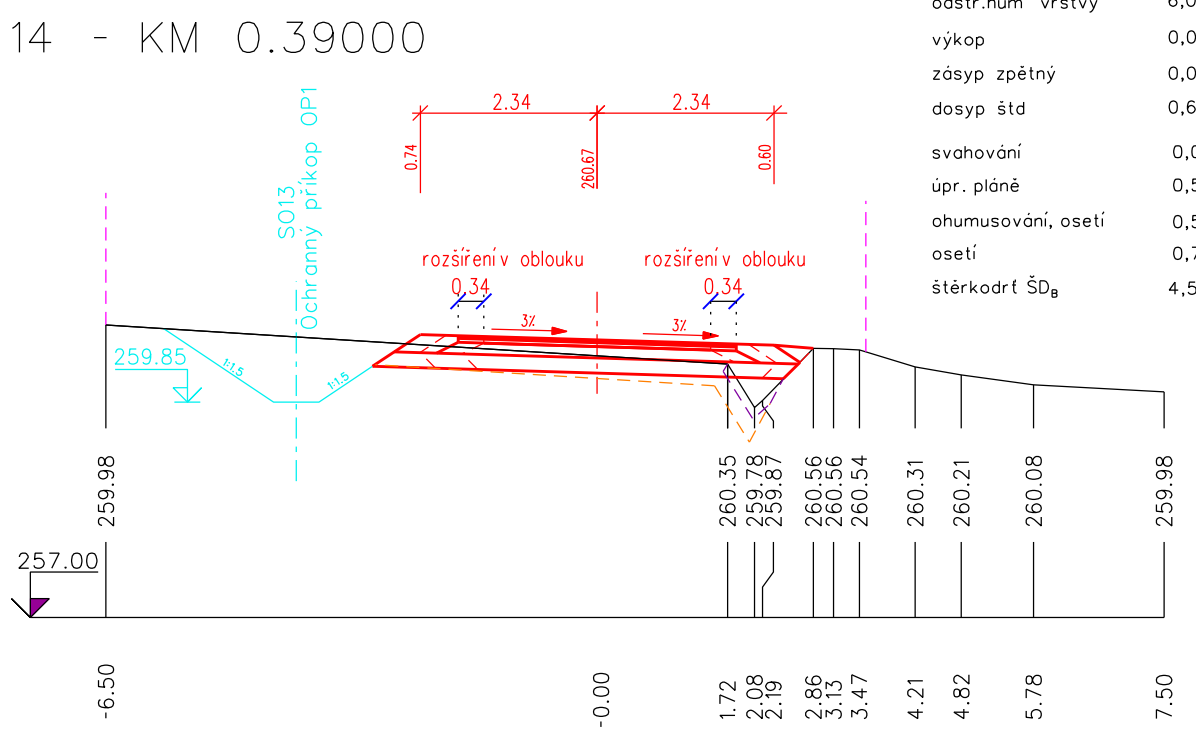
12 - KM 0.33000



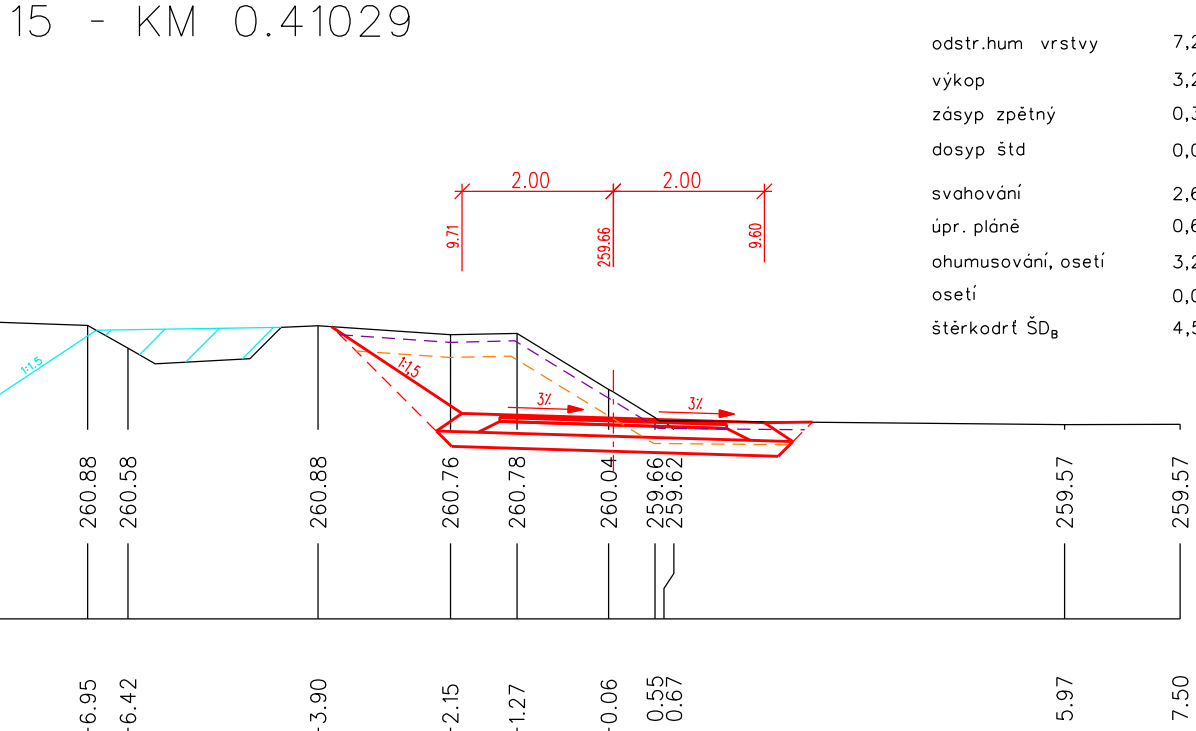
13 - KM 0.36000




14 - KM 0.39000



15 - KM 0.41029



VÝŠKOVÝ SYSTÉM: BpV

Vypracoval Mikulášková Mláda	Zodp.projektant Ing. Přibík Václav	Hl. ing. projektu Ing. Škáděl Miroslav	Vedoucí střediska Ing. Vaculín O., Ph.D.	 AGPOL s.r.o. Jungmannova 150/12 718 00 Olomouc Česká republika
Místo stavby Brusperk	Kraj Moravskoslezský	Počet formátů 8 A4	Datum 08/2017	
Investor ČR - Státní pozemkový úřad, Krajský pozemkový úřad pro MSK	Stupeň DSP+DPS	Základové číslo 2781060	Archivní číslo 2781	
Alce - objekt SO 02 Realizace SZ navržených v KoPÚ Brusperk - Letapa	Měřítko 1:100	Číslo výkresu C.1.5.2		
Příloha Příčné řezy polní cesty C11				